



via del sole

Ogliastro coast to coast



LOCALITÀ Costa Orientale

COMUNI Girasole, Tortoli, Barisardo, Cardedu, Tertenia


PERIODO CONSIGLIATO da marzo ad ottobre

DURATA dall'alba al tramonto

CONSIGLIATO DA PATIKA A

- agli spiaggiati incalliti alla ricerca di una full immersion balneare
- agli appassionati di sea-walking, snorkelling e osservatori del paesaggio e delle specie endemiche marine
- agli amanti del vento e degli sport acquatici

STANZA Stanza dell'Armonia, azzurra come il Mare e il Cielo.



Ogni giorno un bagno in un posto diverso

a sud di Tortoli

Tortoli Arbatax


Pochi km separano *Tortoli* da *Arbatax*, piccolo borgo di pescatori dal fascino particolare per via delle scogliere a picco sul mare divenute il suo simbolo, le famose Rocce Rosse dal particolare colore dato dalla presenza del porfido e dal sole che le rende iridescenti, specie in alcuni momenti della giornata.

Arbatax sorge ai piedi di un promontorio sulla cui cima domina il Faro di *Capo Bellavista*, da una piazzola antistante la vista può spaziare dal litorale sino alle propaggini di *Capo Monte Santo*, volando con lo sguardo sopra l'*Isolotto d'Ogliastro*.

Affacciata sul porticciolo turistico di *Arbatax*, la chiesetta di *Stella Maris* dedicata alla Madonna del Mare e la torre spagnola di San Miguel, che assieme a quella di *San Gemiliano*, dal lato opposto dello stesso promontorio, avevano il compito di vegliare sulla costa e prevenire gli attacchi pirateschi del Seicento.

Cala Moresca, così chiamata per le frequenti incursioni saracene di un tempo, è un'altra piccola insenatura rocciosa dalla cui terrazza ci si affaccia sul mare e da una pittoresca scalinata si accede all'acqua, colore verde smeraldo, su cui si stagliano i guizzi dei pesci e dove compare di tanto in tanto qualche cavalluccio marino.

Ci si alterna in quelle circostanti come la baia di *Porto Frailis*, deliziosa e protetta dai venti, la spiaggia di *San Gemiliano*, prospiciente la torre saracena, con la sua scogliera impreziosita da una ricca vegetazione a macchia mediterranea. Esposta ai venti è un vero paradiso per i surfisti che la percorrono sino al tratto più meridionale di *Sos Flores*. Infine la spiaggia de *La Capannina*, denominata anche Spiaggia di Ponente o Spiaggia della Cartiera, localizzata nei pressi del molo di ponente del porto di *Arbatax*.



via del sole



Da qui è possibile apprezzare l'intero chilometro di spiaggia bianca, con una splendida vista sull'*Isolotto d'Ogliastra*.

Grazie alla natura incontaminata e al mare pescoso sono sicuramente consigliate la pesca subacquea e le immersioni proposte dal diving.

Orri

Uno spettacolo di 15 km che alterna sabbia bianca finissima e morbida dai riflessi argentei con grandi scogli e piccole calette. Il vento e il mare hanno modellato le rocce di granito grigio conferendo loro forme arrotondate che creano un paesaggio singolare e selvaggio. L'acqua particolarmente cristallina e il fondale piuttosto basso lo rendono un luogo ideale anche per i bambini.

È una delle spiagge più belle e pulite di tutta la Sardegna e, grazie alla varietà di ambienti e alla vastità dell'arenile, può accogliere un gran numero di visitatori e non è raro trovare qualche caletta deserta anche in estate.

Il *Lido di Orri* è uno dei tratti di litorale più apprezzati e frequentati dell'intero territorio ogliastrino. Lo si raggiunge da *Tortolì* oltrepassando il ponte di ferro sul *Rio Foddeddu* in direzione sud e svoltando sulla sinistra alla rotonda che si incontra 400 metri dopo.

Seguendo la strada consorziale fino al mare, dove si incontra la cosiddetta "*Spiaggia grande*", proseguendo verso sud troviamo le altre due spiagge più importanti del litorale tortoliese, ovvero "*Foxilioni*" (corbezzolo in sardo) e "*il Golfetto*".

Spiaggia di Cea

Proseguendo lungo la direttrice costiera, la sfumatura del mare azzurro è interrotta soltanto dai due faraglioni rossi "*Iscoglius Arrubius*" della splendida baia di Cea, levigati dal mare e dal vento, che si elevano a 300 metri dalla riva per circa 20 metri d'altezza, e creano un paesaggio davvero unico con i loro colori accesi, raggiungibili a nuoto da arditi tuffatori.

La costa di *Barisardo* inizia con questa bellissima spiaggia che ricade, in parte, nel territorio di *Tortolì*. A sud è chiusa dalla lingua di scogli di *Punta Niedda* e alle sue spalle si eleva la roccia vulcanica di *Teccu*.

Tutto intorno, una fitta vegetazione di macchia mediterranea incornicia la spiaggia bianca e fine con un verde brillante.

Torre di Bari

Tappa successiva quella della spiaggia di *Bari*, divisa in due dalla torre spagnola sul promontorio, costruita con rocce granitiche e basaltiche locali, simbolo delle antiche vicende che portarono alla fondazione di *Barisardo* nel punto attuale, più distante dal mare e riparata dai continui attacchi saraceni. La torre aveva infatti funzioni difensive e era in contatto visivo con altre due sentinelle del mare.

L'insenatura, lunga 8 km, ricorda un po' quelle brasiliane, per i colori dei fondali e del tramonto, ha sabbia fine nella parte meridionale, mentre a nord è più granulosa con i toni dell'ocra.



LESTANZI di TERRA bed & breakfast

via del sole



L'arenile a nord della Torre è lungo circa 1,5 km e viene suddiviso principalmente con tre toponimi: "Turri" la zona a ridosso della torre; "Il fico" il tratto centrale per via dell'omonimo albergo (chiuso da diversi anni) e infine "Bucca 'e strumpu" nella zona più a nord, fino alla foce del *Rio Mannu* in corrispondenza delle pendici dell'altopiano di *Teccu*. Una curiosità riguarda la storica denominazione, che voleva suddiviso il mare degli uomini (*Mari de is ominis*) a nord della Torre, dal mare delle donne (*Mari de is femminas*) a sud. Degno di menzione è anche "su *Grogulu*", un mulinello che si forma sugli scogli alle pendici della Torre sul versante sud, particolarmente pericoloso nei giorni di mare grosso.

Cardedu e Marina di Gairo

Museddu

La spiaggia di *Museddu* nel Comune di *Cardedu* si raggiunge seguendo sulla Via Buoncammino le indicazioni per il mare e, in 4 km circa di strada asfaltata, si arriva al litorale nei pressi della foce del *Rio Pelau*. La spiaggia di sabbia mista a ghiaia è costeggiata da una bella pineta che nei momenti di massima calura estiva regala un piacevole sollievo. È ideale per passeggiate a piedi o a cavallo, ma è soprattutto meta ambita dai surfisti e dagli amanti del kite e sport acquatici. Prestigiose le immersioni in questi fondali dove anche i meno esperti potranno cimentarsi in esperienze subacquee con i corsi ricreativi e professionali delle scuole di diving. Nella zona più a sud, oltre la foce del *Rio Su Scusorgiu*, la spiaggia cambia denominazione e viene identificata come "Perd'e Pera".

Su Sirboni

La spiaggia di *Su Sirboni* è senza dubbio la caletta più amata del sud *Ogliastra*, mimetizzata tra la folta vegetazione, dove un tempo circolavano indisturbati i cinghiali (*su sirboni*).

Si accede tramite un sentiero a sinistra di una strada in leggera salita segnalato in rosso sull'asfalto. Qui si deve parcheggiare la macchina e, seguendo il ben evidente sentiero, si giunge in 10÷15 minuti alla splendida rada. Il paesaggio è veramente incantato: una lingua di sabbia bianchissima incastonata tra i porfidi rossi, con contengono un'acqua cristallina che invita a tuffarsi.

Coccorrocci

La marina di *Gairo* finisce esattamente in prossimità della spiaggia di "Coccorrocci", orlata da ginepri e dalla presenza di "coccoronis" (sassi tondeggianti levigati dal mare) al posto della sabbia, che sfumano dal grigio-verde al rosa. Nelle immediate vicinanze della spiaggia si può seguire un sentiero lungo gli splendidi scogli di porfido rosso che conduce fino alla nascosta spiaggetta di "Cala 'e Luas". Alle spalle un piccolo canyon e, lungo questo tragitto, si potranno ammirare contorti ginepri secolari, piccoli lembi di spiaggia strappati alle rocce e una splendida piscina naturale racchiusa, come da un abbraccio, di scogli rossi. Un altro punto a favore di questa spiaggia è che non è mai molto affollata, neanche nei periodi di massima concentrazione turistica.

La Marina di Tertenia

La *Marina di Tertenia* è un territorio incastonato a Sud dell'*Ogliastra* tra *Monte Ferru* e *Quirra*. In questa zona sono presenti diverse spiagge, le principali sono *Foxi Manna* e *Melisenda* nota anche come *Foxi Murdegu*.

Questa parte di litorale ogliastrino è raggiungibile dopo 9÷10 km uscendo dalla SS 125 in corrispondenza dell'abitato di *Tertenia* e seguendo le indicazioni per il mare.

LESTANZEDIPATIKA
bed & breakfast

via del sole



Foxi Manna, cioè “foce grande”, è una spiaggia di circa 800 metri, caratterizzata dal basso fondale e dalla sabbia bianchissima, mentre *Foxi Murdegu*, poco più grande, ha un mix di sabbia e ciottoli. Tra queste due spiagge si può raggiungere in macchina la *Torre di San Giovanni di Sarrala*, edificata tra il 1764 e il 1767, in granito e modificata durante la Seconda Guerra Mondiale. Al di sotto della torre si può raggiungere una piccola spiaggetta.


a nord di Tortoli

Girasole e Lotzorai

Orlate da fitte pinete, ombrose e riposanti, la spiaggia di *Girasole* e Lido delle Rose di *Lotzorai* mantengono il colore dorato e i vasti spazi.

Santa Maria Navarrese

Borgo marino, si divide tra il comune di *Baunei* e quello di *Lotzorai*, nato intorno alla chiesetta di *Santa Maria Navarrese*, fatta edificare dalla Principessa di Navarra per adempiere a un voto, di fronte all’omonima torre dei Saraceni affacciata su mare e su una bella spiaggia di sabbia non finissima, alternata a scogli e ben riparata dai venti. Confina più a sud con la spiaggia di *Tancau*, larga e anch’essa con sabbia a grana media, contornata da una pineta. A nord di *Santa Maria* in direzione del paese di *Baunei* è raggiungibile *Pedra Longa*, spettacolare pinnacolo di roccia tuffata nel golfo di *Orosei*, che si eleva come un faraglione, indicato dai naviganti con il nome di guglia o *Agugliastra*, da cui sembrerebbe derivare il nome *Ogliastra*. Modellata dal tempo e dalle onde, l’insenatura, costituita da ammassi di roccia calcarea, è raggiungibile da una scalinata, che dal parcheggio scende ripida sul mare. A ridosso c’è la piccola spiaggia di *Forrola*, formata da ciottoli levigati dal mare. Si distingue anch’essa per il magnifico fondale, poco frequentata è accessibile in mezz’ora dal sentiero, che parte in parallelo da *Pedra Longa*.



Patrizia Usala

via Monsignor Virgilio 51 - 08048 Tortoli (OG)
t. +39 333 8433317 - fax +39 0782628401
info@lestanzedipatika.it - www.lestanzedipatika.it
skype: lestanzedipatika